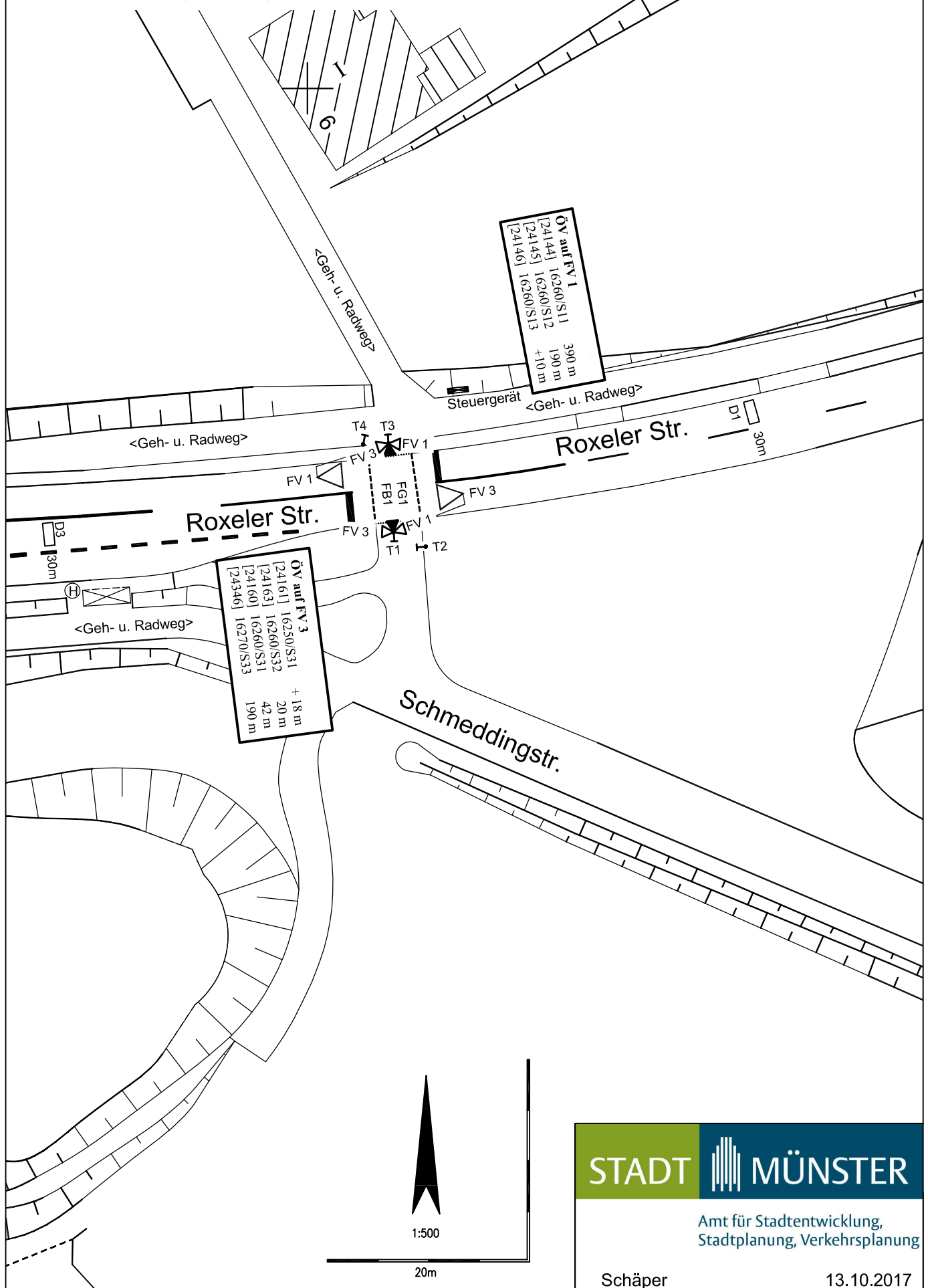


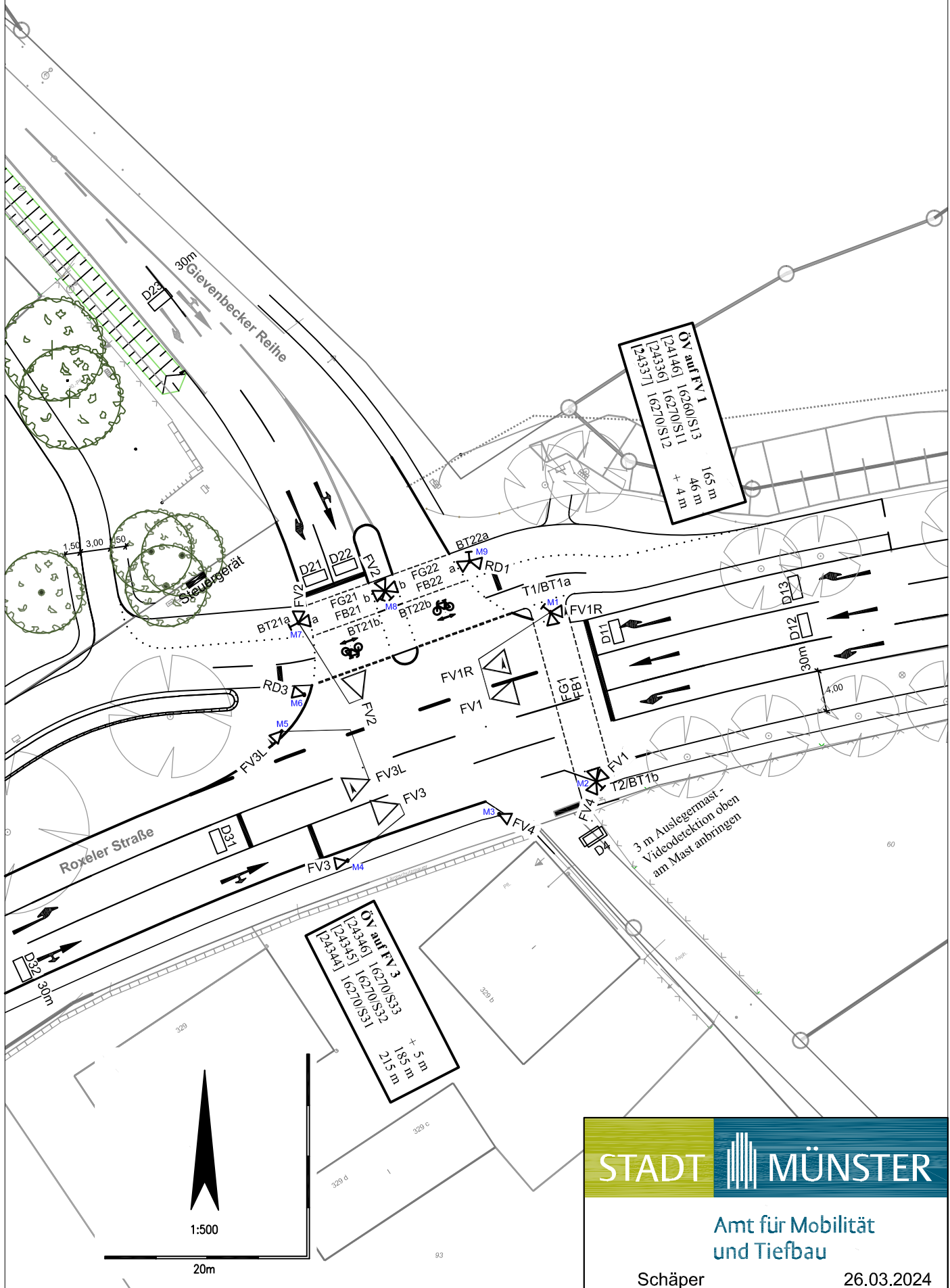
Knotenpunkt 16260 Roxeler Str. / Schmeddingstr. Signallageplan_Seite 1/2



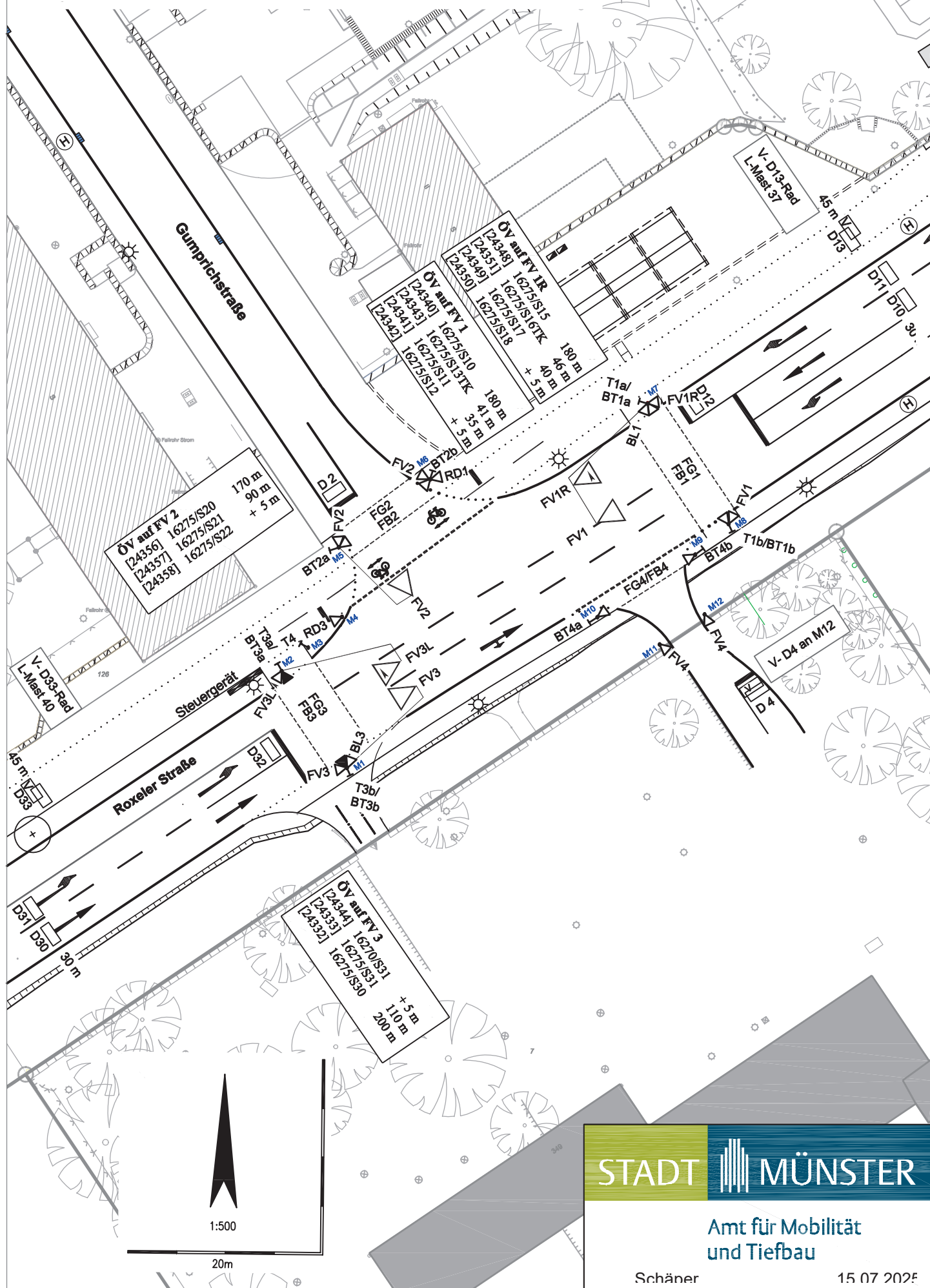
Knotenpunkt 16270

Roxeler Str. / Gievenbecker Reihe

Signallageplan



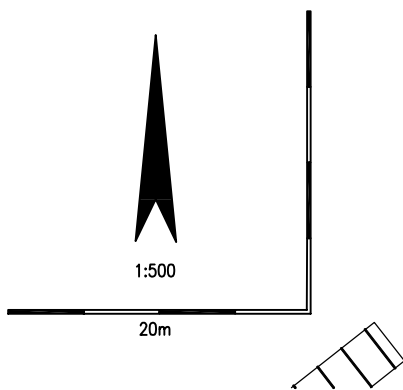
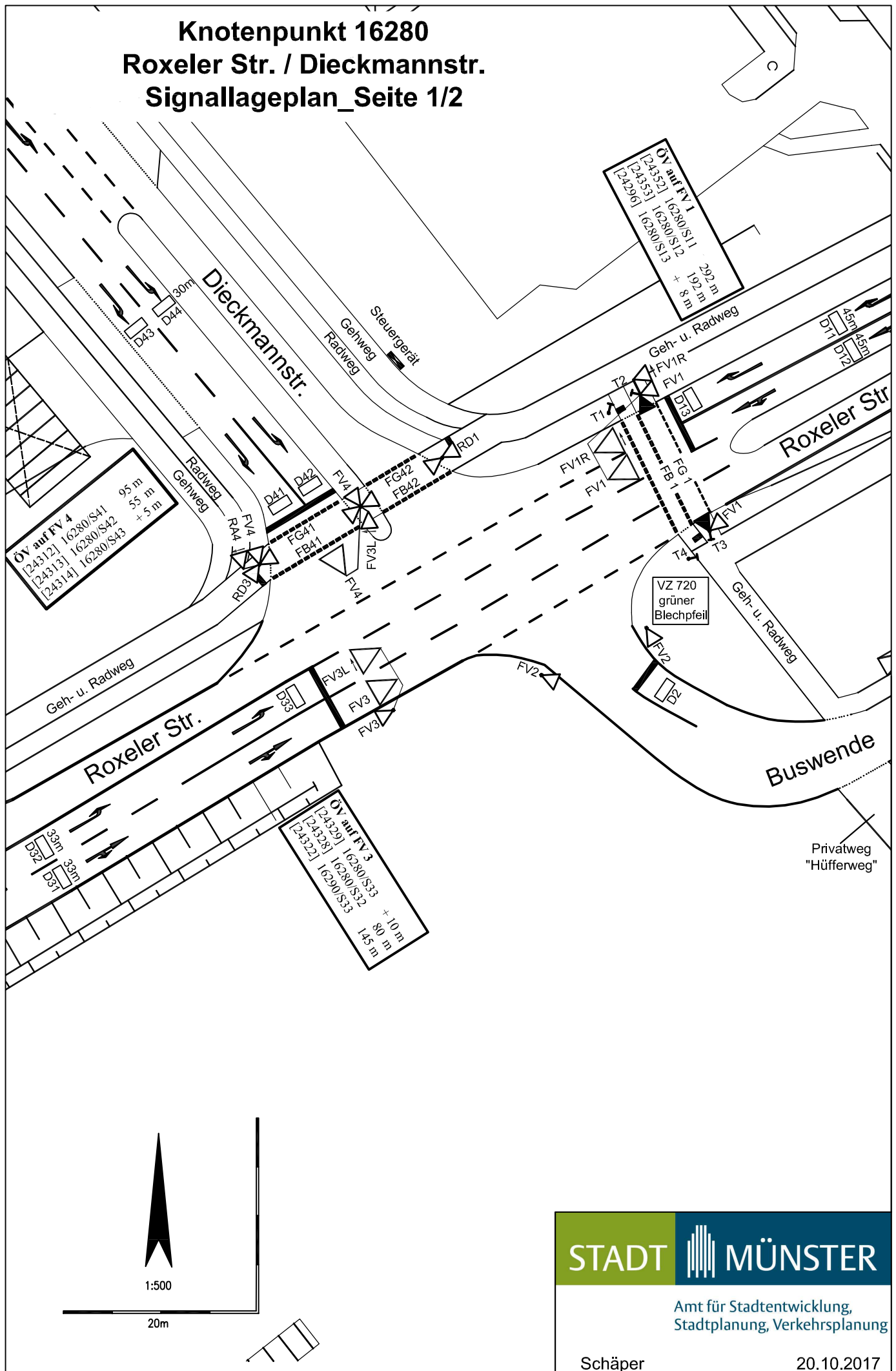
Knotenpunkt 16275 Roxeler Str. / Gumprichstr. Signallageplan



1:500

20m

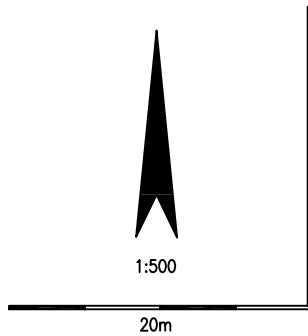
Knotenpunkt 16280 Roxeler Str. / Dieckmannstr. Signallageplan_Seite 1/2



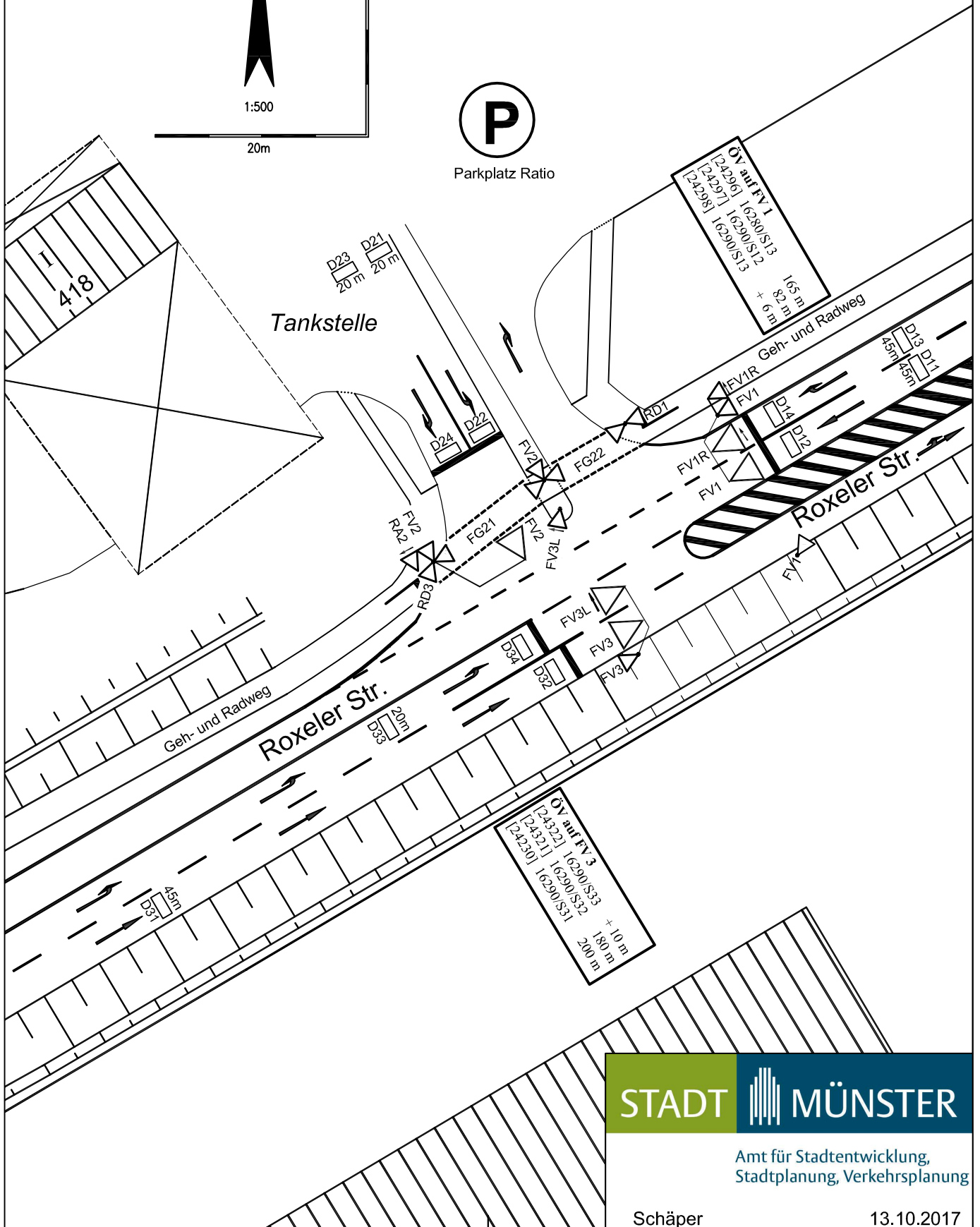
Knotenpunkt 16290

Roxeler Str. / Zufahrt Versorgungszentrum

Signallageplan



Parkplatz Ratio



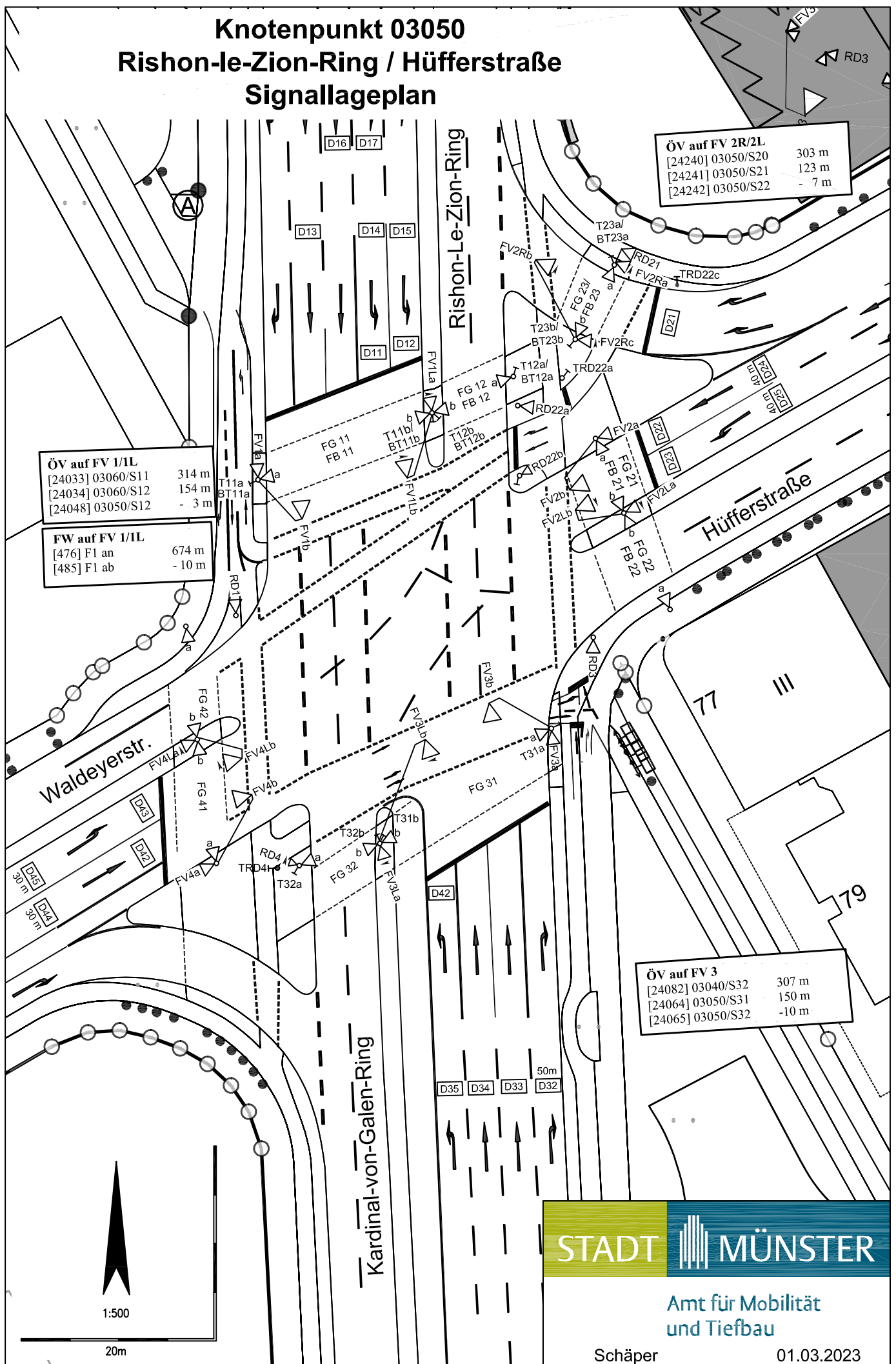
STADT MÜNSTER

Amt für Stadtentwicklung,
Stadtplanung, Verkehrsplanung

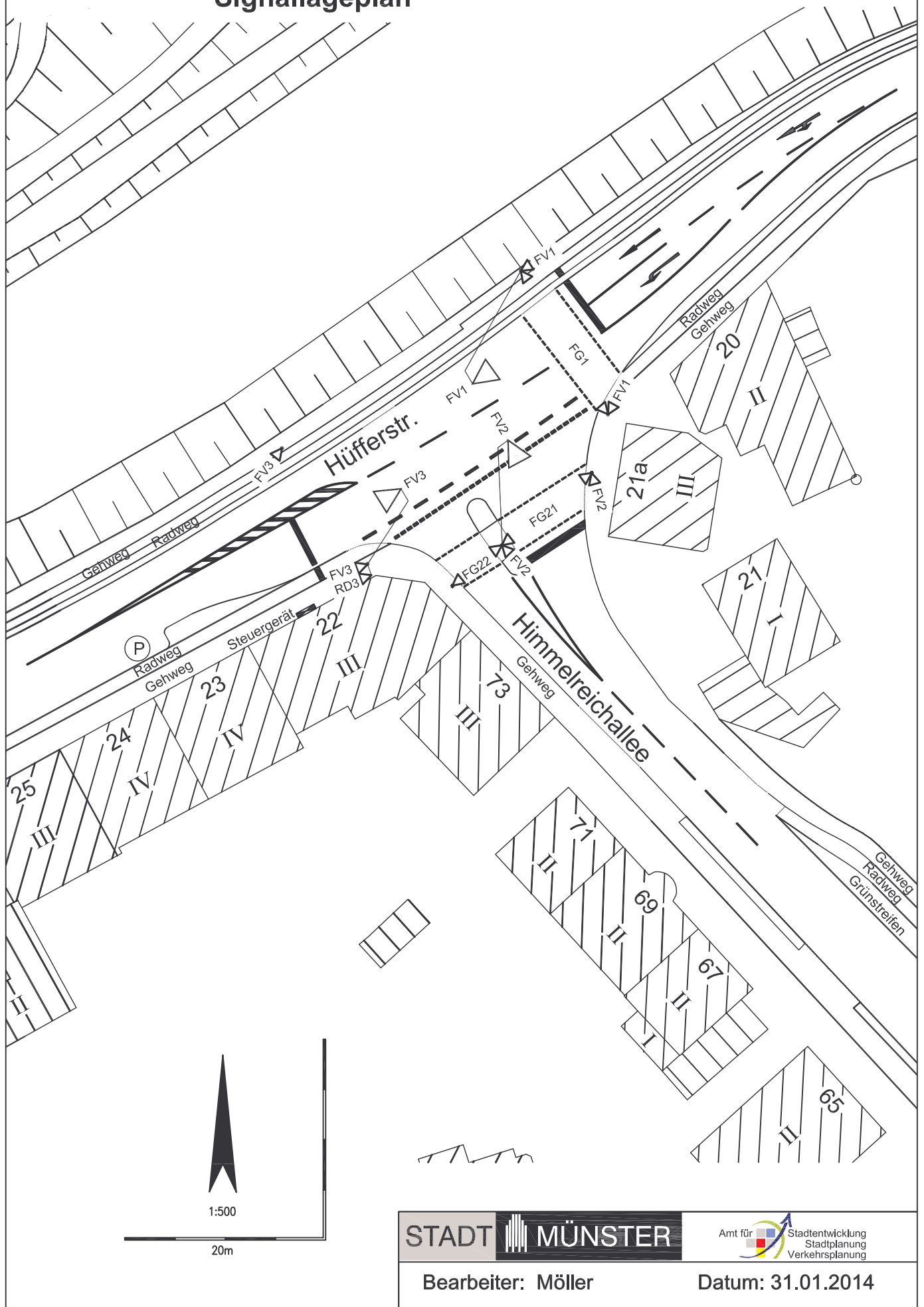
Schäper

13.10.2017

Knotenpunkt 03050 Rishon-le-Zion-Ring / Hüfferstraße Signallageplan



Knotenpunkt 03052 Hüfferstr./ Himmelreichallee Signallageplan



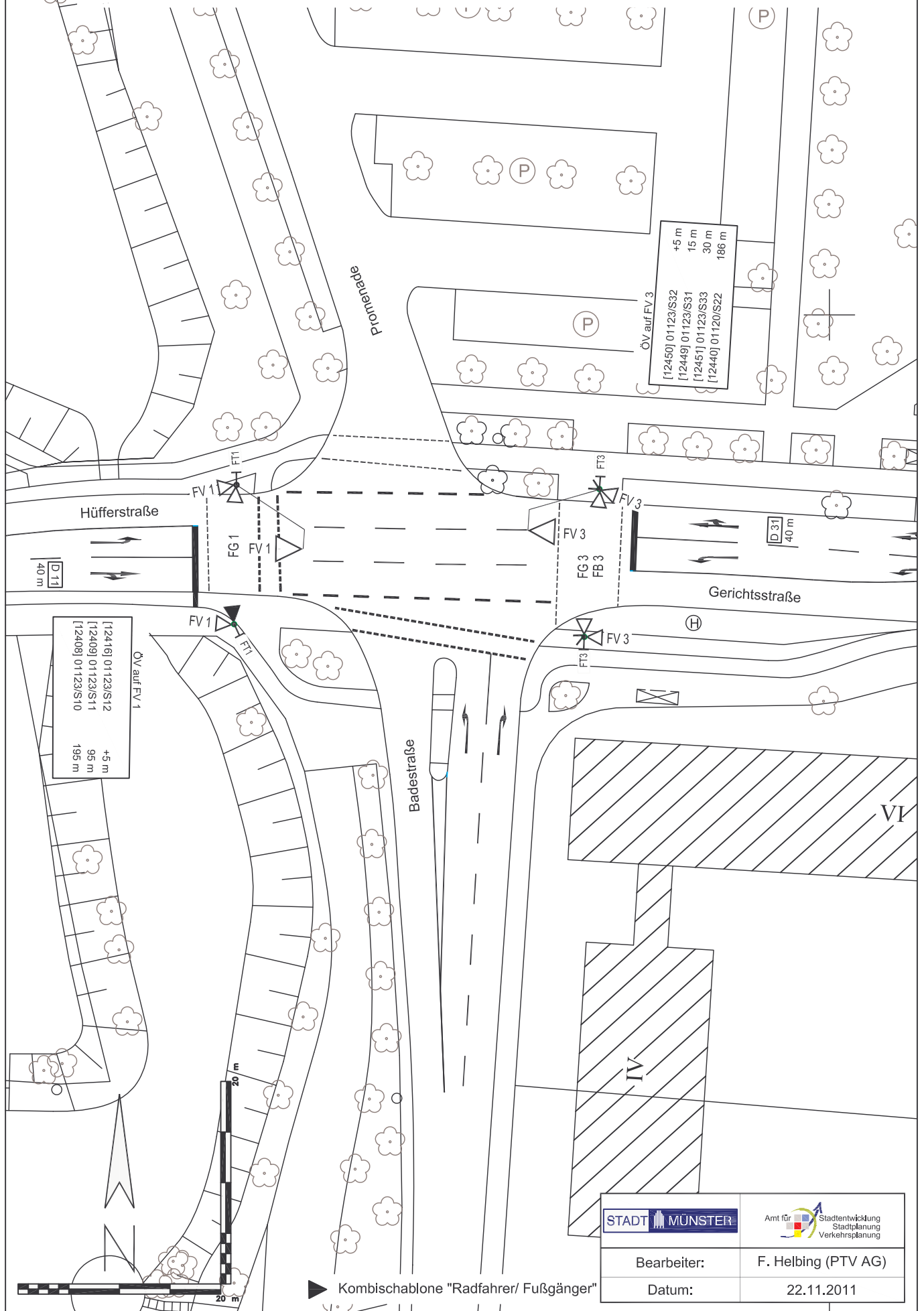
STADT MÜNSTER

Amt für Stadtentwicklung
Stadtplanung
Verkehrsplanung


Bearbeiter: Möller

Datum: 31.01.2014

Knotenpunkt 01123 Hüfferstraße/ Badestraße Signallageplan



► Kombischablone "Radfahrer/ Fußgänger"

STADT MÜNSTER	 Stadtentwicklung Stadtplanung Verkehrsplanung
Bearbeiter:	F. Helbing (PTV AG)
Datum:	22.11.2011

Knotenpunkt 01120

Landgericht

Signallageplan

1:500

20m

FW auf FV1/ FV1L		
01100/S11FW	452 m	
01120/S11FW	100 m	
01120/S12FW	+ 5 m	
ÖV auf FV1		
[12388] 01120/S10	250 m	
[12389] 01120/S11	120 m	
[12390] 01120/S12	+ 5 m	
FW auf FV1L		
[12392] 01120/S14	250 m	
[12393] 01120/S15	120 m	
[12394] 01120/S16	+ 5 m	

ÖV auf FV2		
[12436] 01120/S22	+ 5 m	
[12434] 01121/S32	110 m	
[12435] 01121/S33TK	116 m	
[12433] 01121/S31	145 m	

ÖV auf FV4		
[12416] 01123/S12	185 m	
[12423] 01120/S43 TK	135 m	
[12421] 01120/S41	100 m	
[12422] 01120/S42	+ 5 m	

ÖV auf FV3		
[16198] 01120/S32	+ 5 m	
[16197] 01120/S31	110 m	
[16170] 01130/S32	251 m	

STADT MÜNSTER

Amt für Mobilität
und Tiefbau

Schäper

11.02.2025